

1

Vedenhankintaa varten tärkeä pohjavesialue (luokka 1)
För vattenförsörjningen viktigt grundvattenområde (klass 1)



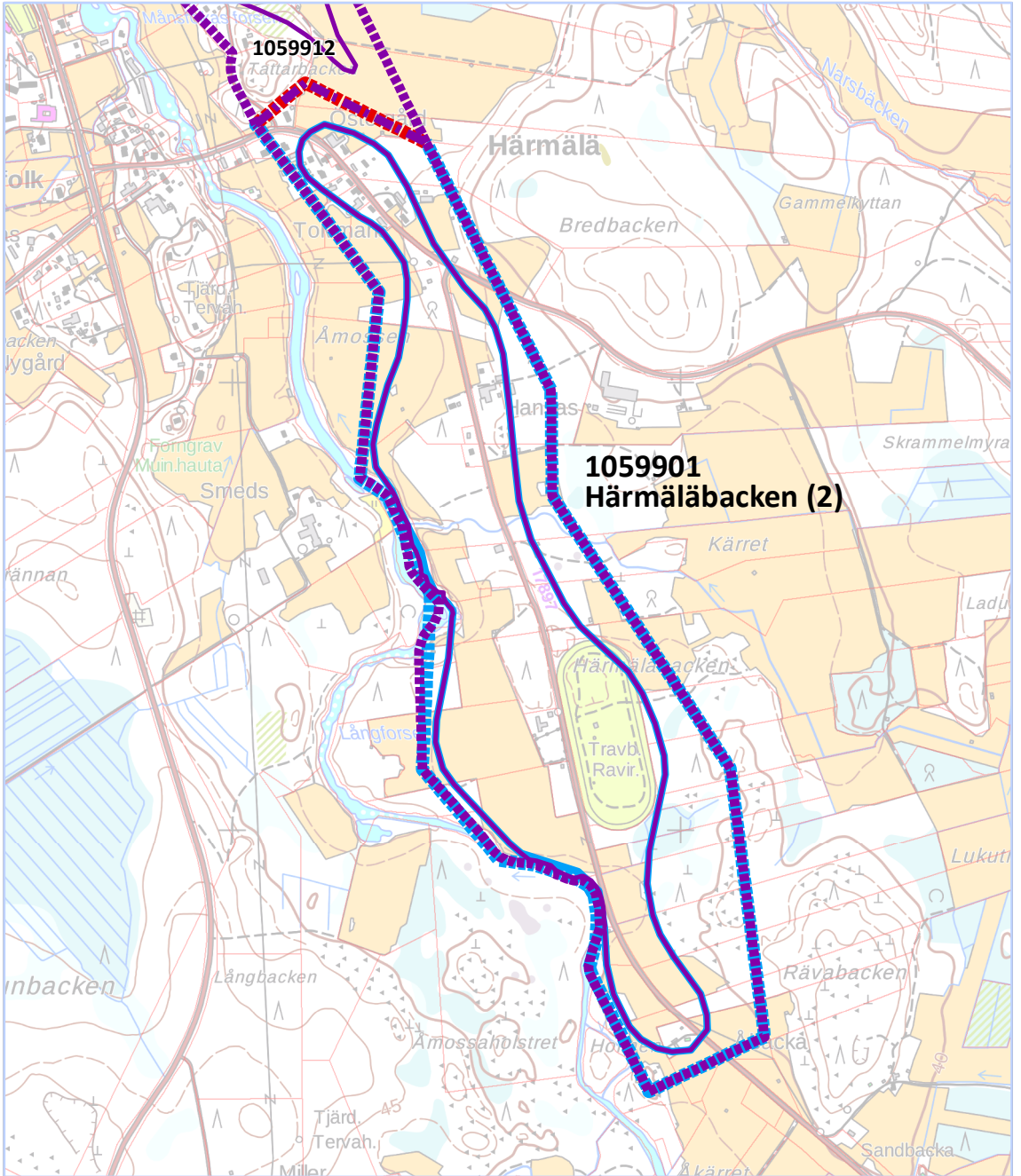
Esitys pohjavesialueen rajaksi / Förslag till gräns för grundvattenområde
Nykyinen pohjavesialueen raja / Nuvarande gräns för grundvattenområde



Esitys pohjavesialueiden väliseksi rajaksi / Förslag till gräns mellan grundvattenområden
Pohjavesialueiden välinen raja poistetaan / Gräns för grundvattenområde avlägsnas









Esitys pohjaveden muodostumisalueen rajaksi / Förslag till gräns för grundvattnets bildningsområde
Nykyinen pohjaveden muodostumisalueen raja / Nuvarande gräns för grundvattnets bildningsområde

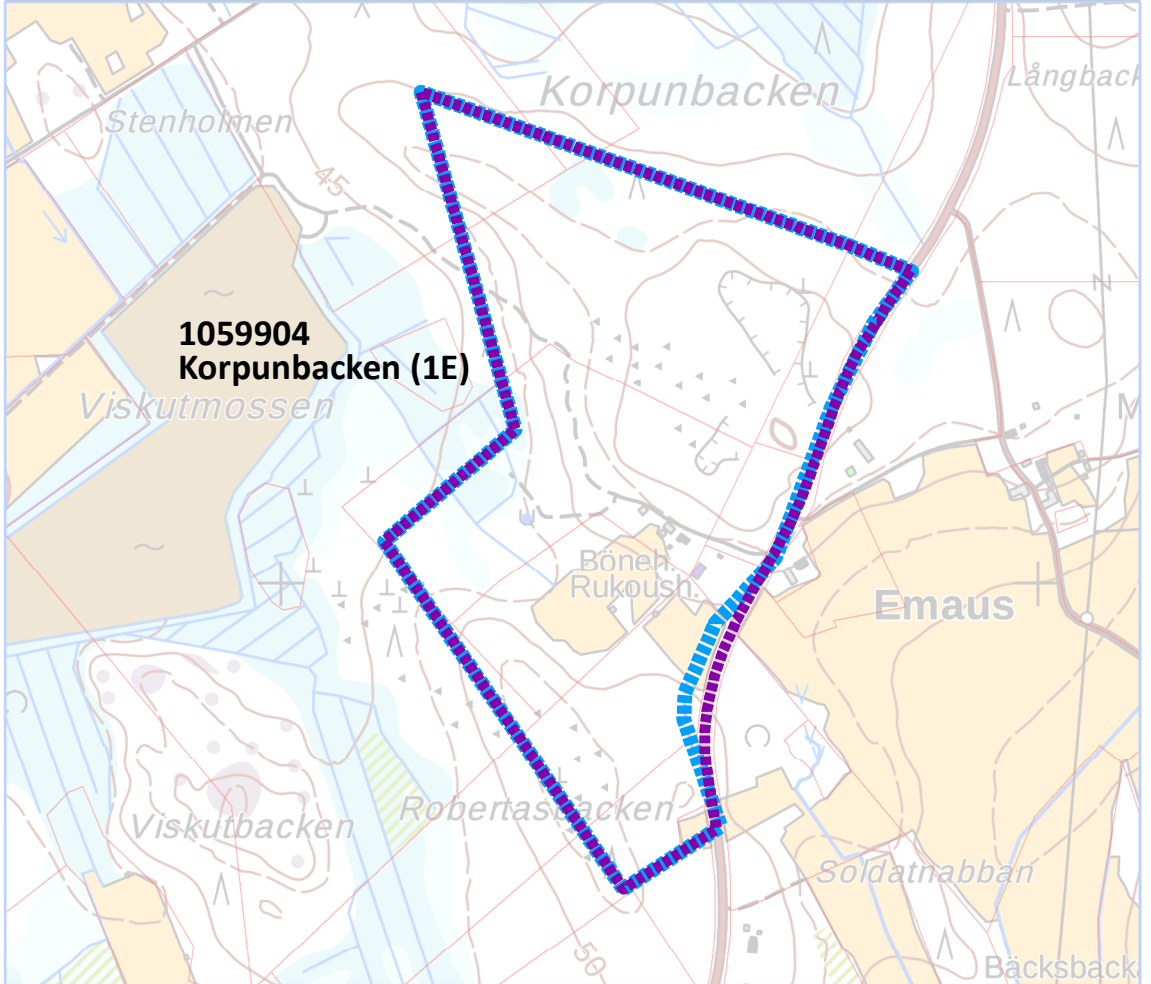


10.2020 © Etelä-Pohjanmaan ELY ympäristö ja luonnonvarat / © Maanmittauslaitos

2

Muu vedenhankintakäyttöön soveltuva pohjavesialue (luokka 2)
Övrigt grundvattenområde som lämpar sig för vattenförsörjning (klass 2)

-  Esitys pohjavesialueen rajaksi / Förslag till gräns för grundvattenområde
-  Nykyinen pohjavesialueen raja / Nuvarande gräns för grundvattenområde
-  Pohjavesialueen raja poistetaan / Gräns för grundvattenområde avlägsnas
-  Esitys pohjavesialueiden väliseksi rajaksi / Förslag till gräns mellan grundvattenområden
-  Esitys pohjaveden muodostumisalueen rajaksi / Förslag till gräns för grundvattnets bildningsområde
-  Nykyinen pohjaveden muodostumisalueen raja / Nuvarande gräns för grundvattnets bildningsområde



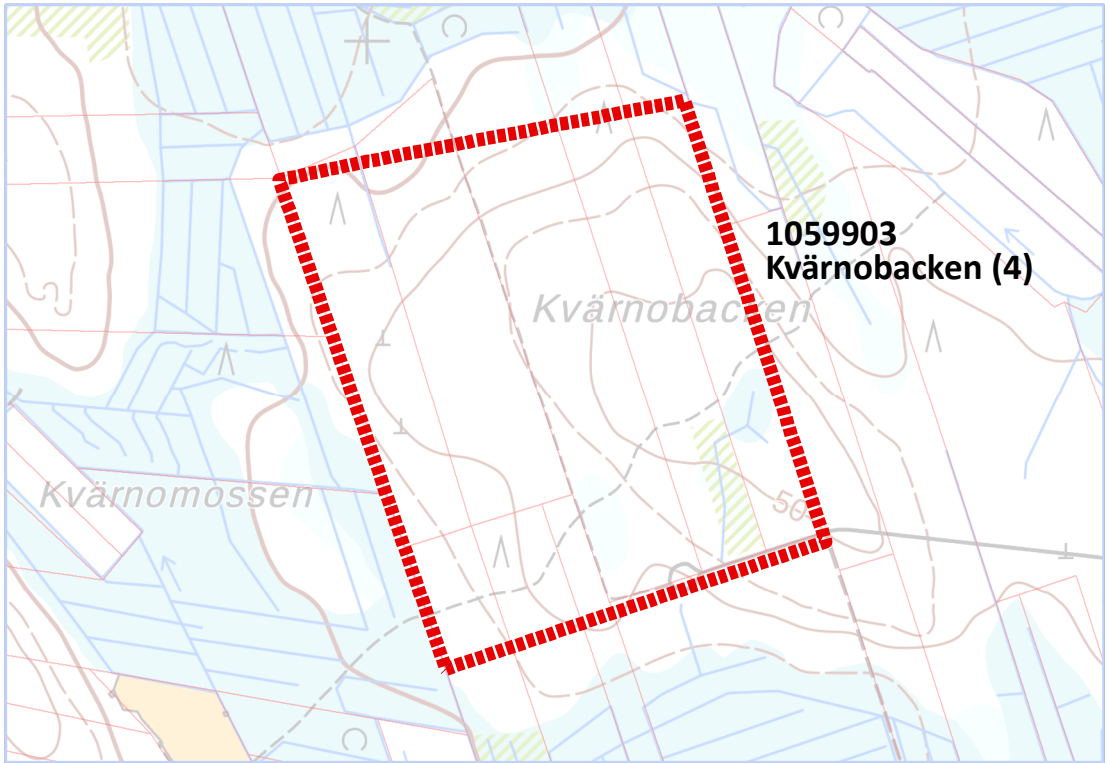
10.2020 © Etelä-Pohjanmaan ELY ympäristö ja luonnonvarat / © Maanmittauslaitos

1E

Vedenhankintaa varten tärkeä pohjavesialue, jonka pohjavedestä pintavesi- tai maaekosysteemi on suoraan riippuvainen (luokka 1E)
För vattenförsörjningen viktigt grundvattenområde, som ytvattensystem eller terrestra ekosystem är direkt beroende av (klass 1E)



Esitys pohjavesialueen rajaksi / Förslag till gräns för grundvattenområde
Nykyinen pohjavesialueen raja / Nuvarande gräns för grundvattenområde

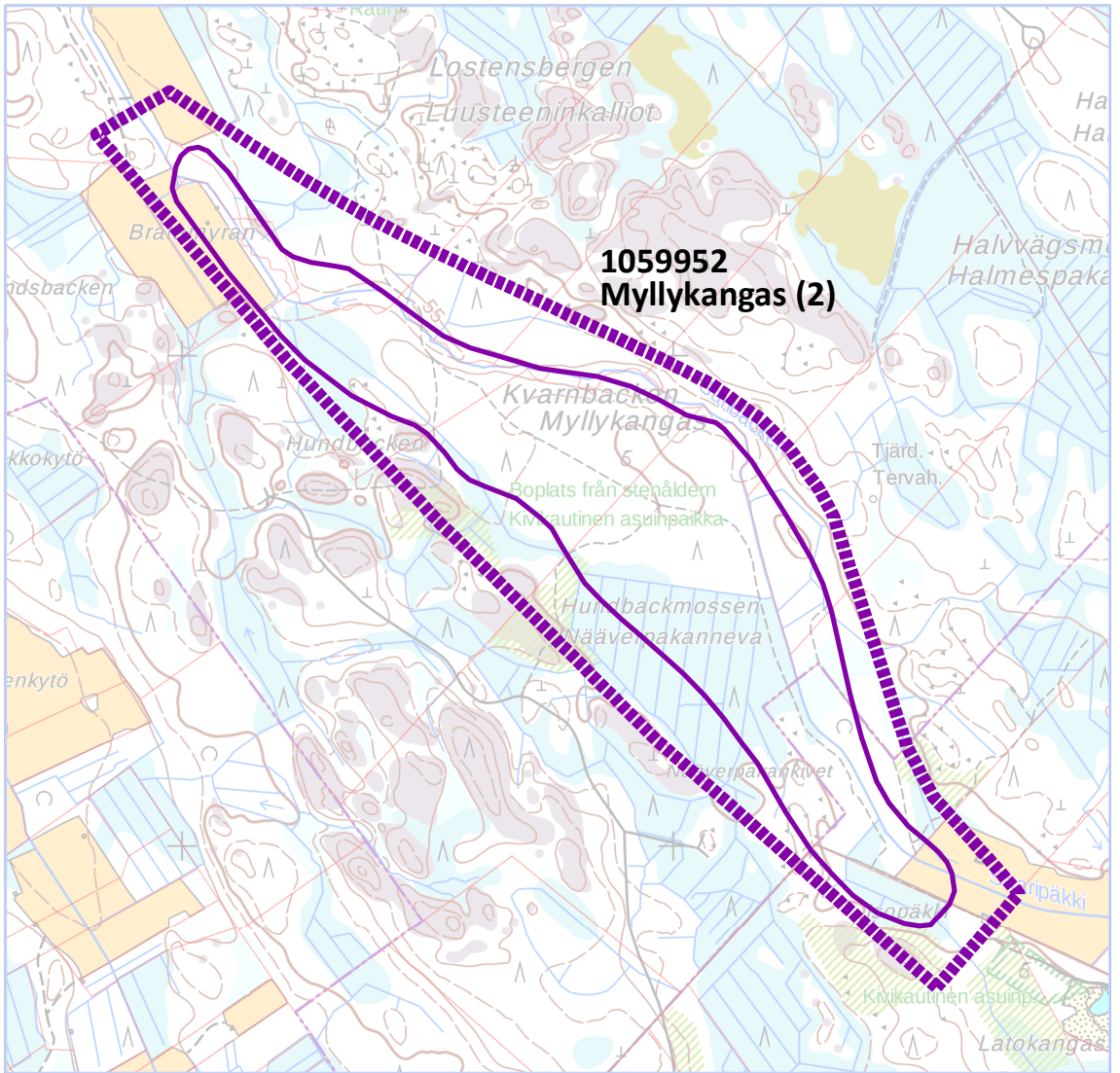


4

Poistettu pohjavesialue (luokka 4)
Borttaget grundvattenområde (klass 4)



Pohjavesialueen raja poistetaan
Gräns för grundvattenområde avlägsnas



2

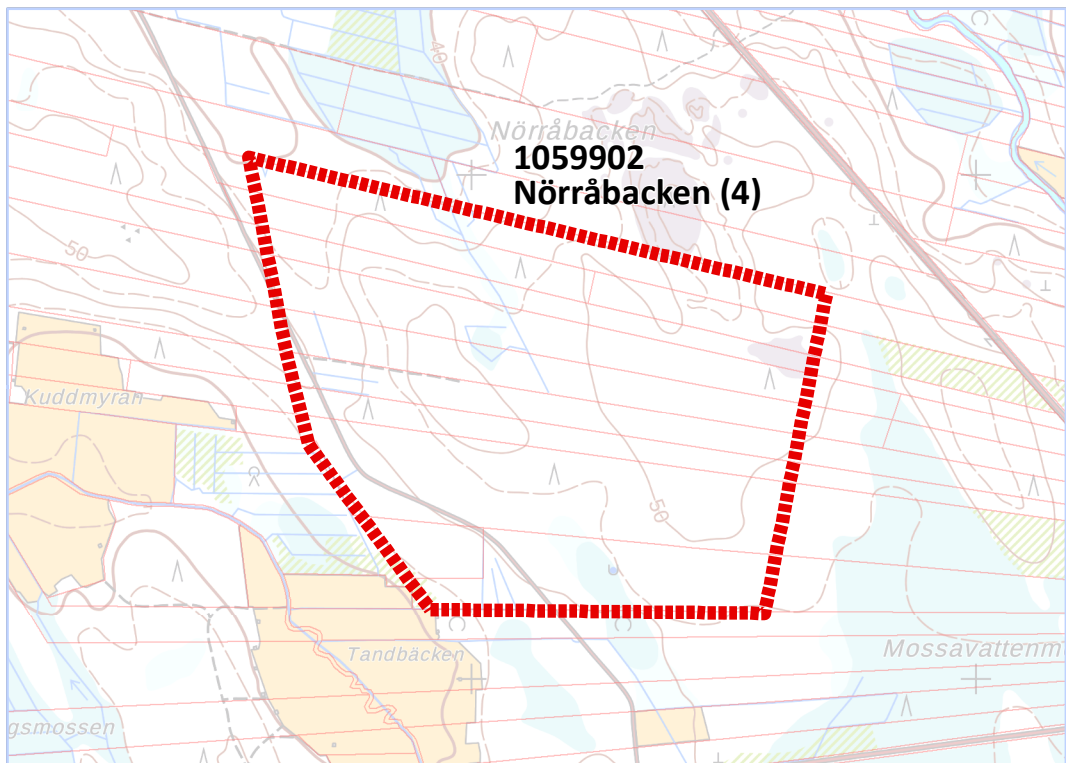
Muu vedenhankintakäyttöön soveltuva pohjavesialue (luokka 2)
Övrigt grundvattenområde som lämpar sig för vattenförsörjning (klass 2)



Esitys pohjavesialueen rajaksi, ei muutoksia nykyiseen
Förslag till gräns för grundvattenområde, ingen förändring



Esitys pohjaveden muodostumisalueen rajaksi, ei muutoksia nykyiseen
Förslag till gräns för grundvattnets bildningsområde, ingen förändring

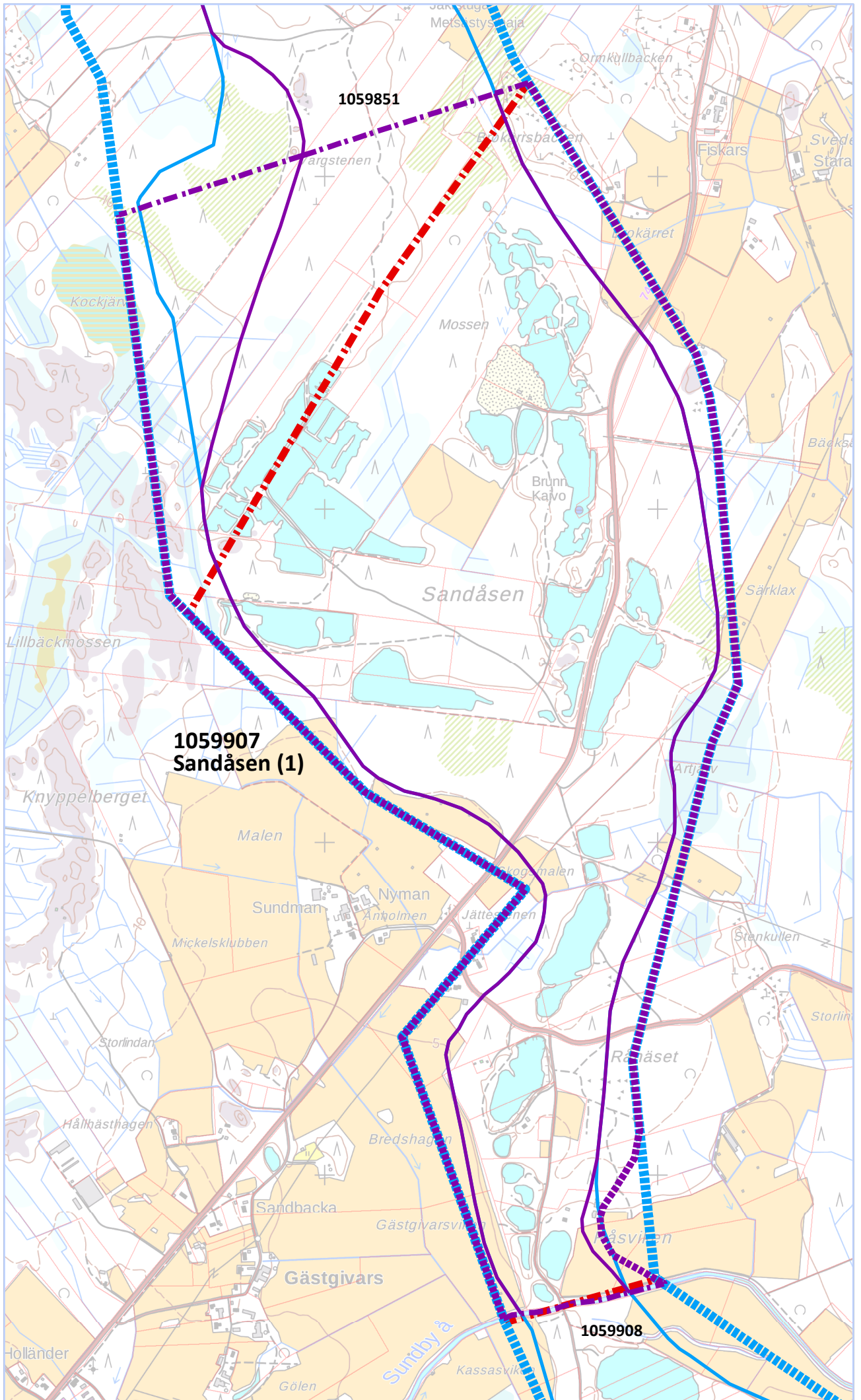


4

Poistettu pohjavesialue (luokka 4)
Borttaget grundvattenområde (klass 4)



Pohjavesialueen raja poistetaan
Gräns för grundvattenområde avlägsnas



1

Vedenhankintaa varten tärkeä pohjavesialue (luokka 1)
För vattenförsörjningen viktigt grundvattenområde (klass 1)



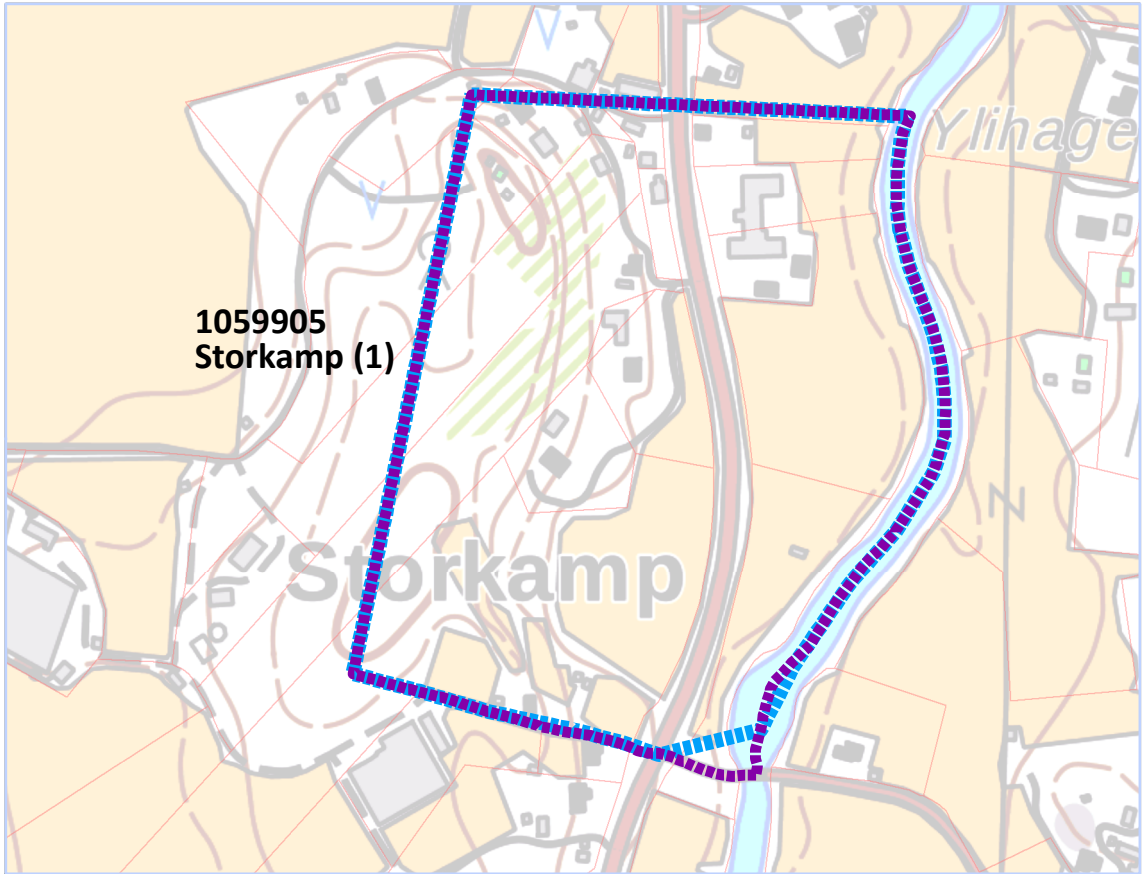
Esitys pohjavesialueen rajaksi / Förslag till gräns för grundvattenområde
Nykyinen pohjavesialueen raja / Nuvarande gräns för grundvattenområde



Esitys pohjavesialueiden väliseksi rajaksi / Förslag till gräns mellan grundvattenområden
Pohjavesialueiden välinen raja poistetaan / Gräns för grundvattenområde avlägsnas



Esitys pohjaveden muodostumisalueen rajaksi
Förslag till gräns för grundvattnets bildningsområde
Nykyinen pohjaveden muodostumisalueen raja
Nuvarande gräns för grundvattnets bildningsområde

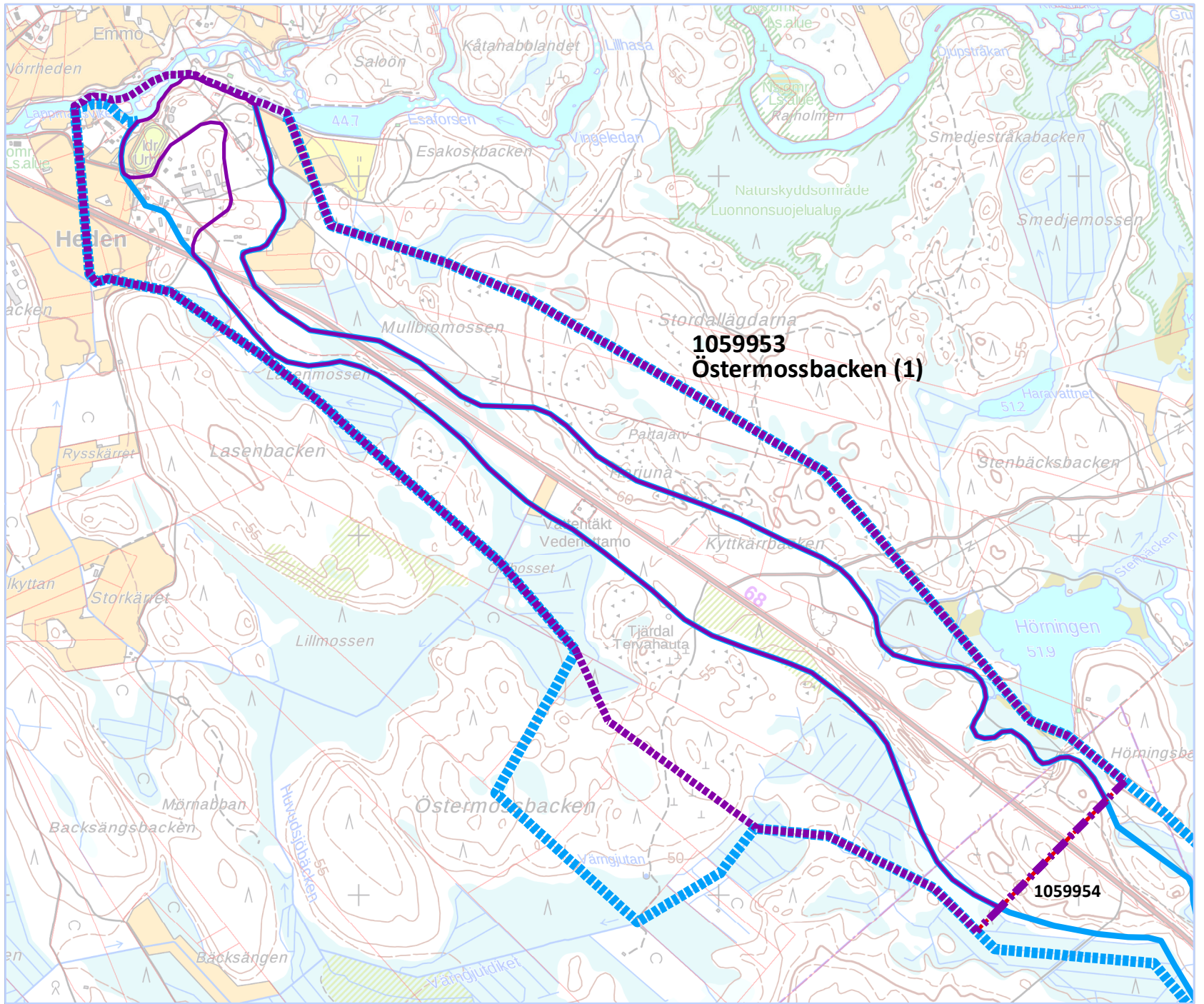


1

Vedenhankintaa varten tärkeä pohjavesialue (luokka 1)
För vattenförsörjningen viktigt grundvattenområde (klass 1)



Esitys pohjavesialueen rajaksi / Förslag till gräns för grundvattenområde
Nykyinen pohjavesialueen raja / Nuvarande gräns för grundvattenområde



500 m

1

Vedenhankintaa varten tärkeä pohjavesialue (luokka 1)
För vattenförsörjningen viktigt grundvattenområde (klass 1)



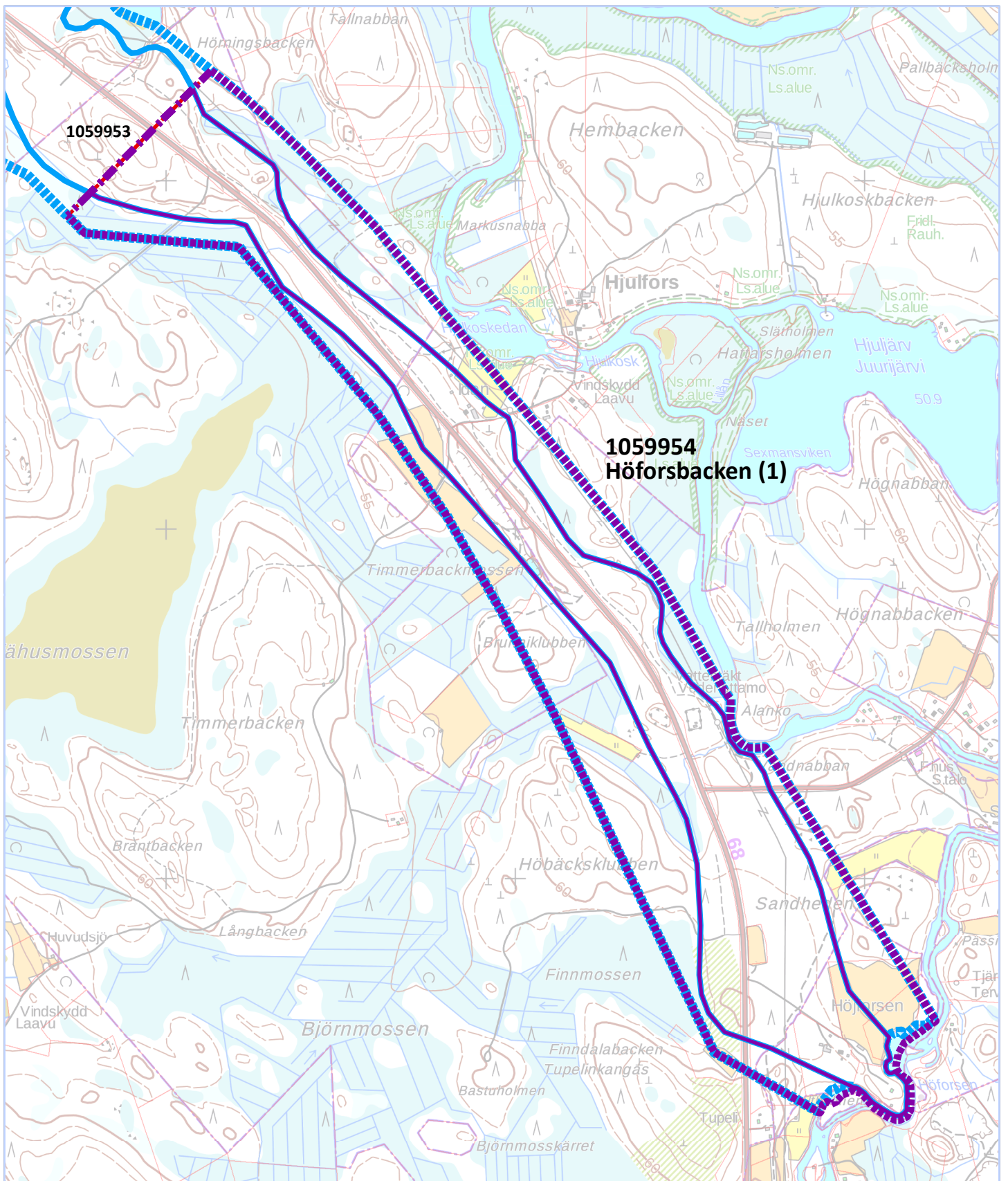
Esitys pohjavesialueen rajaksi / Förslag till gräns för grundvattenområde
Nykyinen pohjavesialueen raja / Nuvarande gräns för grundvattenområde



Esitys pohjavesialueiden väliseksi rajaksi / Förslag till gräns mellan grundvattenområden
Osa-alueiden välinen raja poistetaan / Gräns mellan delområden avlägsnas



Esitys pohjaveden muodostumisalueen rajaksi / Förslag till gräns för grundvattnets bildningsområde
Nykyinen pohjaveden muodostumisalueen raja / Nuvarande gräns för grundvattnets bildningsområde



1

Vedenhankintaa varten tärkeä pohjavesialue (luokka 1)
För vattenförsörjningen viktigt grundvattenområde (klass 1)



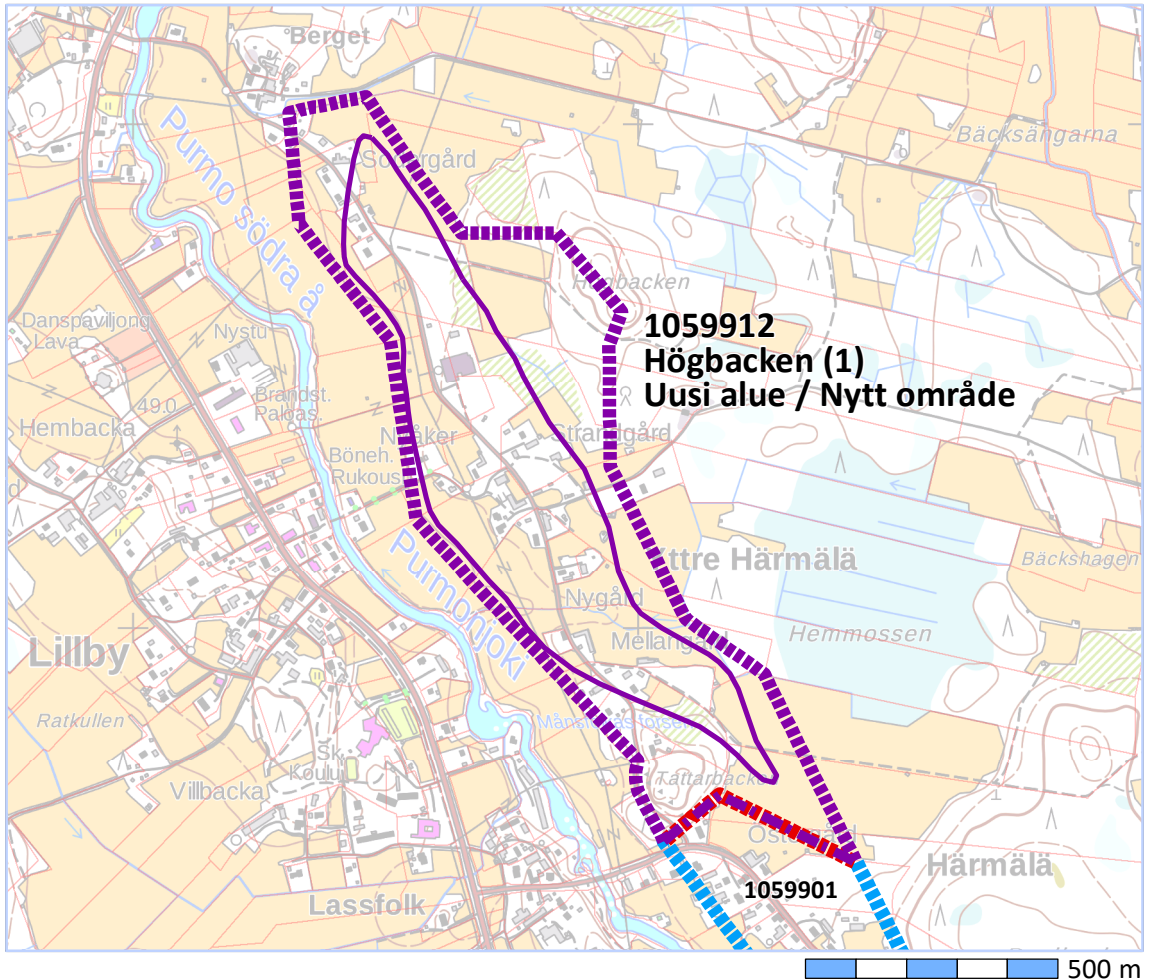
Esitys pohjavesialueen rajaksi / Förslag till gräns för grundvattenområde
Nykyinen pohjavesialueen raja / Nuvarande gräns för grundvattenområde



Esitys pohjavesialueiden väliseksi rajaksi / Förslag till gräns mellan grundvattenområden
Osa-alueiden välinen raja poistetaan / Gräns mellan delområden avlägsnas



Esitys pohjaveden muodostumisalueen rajaksi / Förslag till gräns för grundvattnets bildningsområde
Nykyinen pohjaveden muodostumisalueen raja / Nuvarande gräns för grundvattnets bildningsområde



1

Vedenhankintaa varten tärkeä pohjavesialue (luokka 1)
För vattenförsörjningen viktigt grundvattenområde (klass 1)



Esitys pohjavesialueen rajaksi / Förslag till gräns för grundvattenområde
Pohjavesialueen raja poistetaan / Gräns för grundvattenområde avlägsnas



Esitys pohjavesialueiden väliseksi rajaksi
Förslag till gräns mellan grundvattenområden



Esitys pohjaveden muodostumisalueen rajaksi
Förslag till gräns för grundvattnets bildningsområde